

CHÂTEAU DE PUILAURENS - SERRE DES AIGUILLES

https://www.audetourisme.com/fr/fiche/puilaurens/chateau-de-puilaurens-serre-des-aiguilles_TFOITILAR011V513OW8/

INFOS PRATIQUES

PUILAURENS → PUILAURENS



Pédestre



Boucle



3,5km



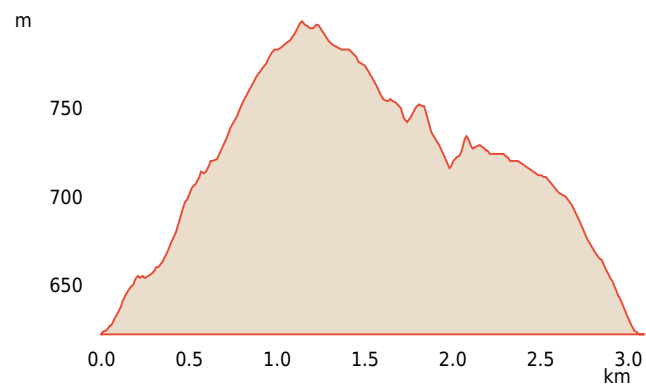
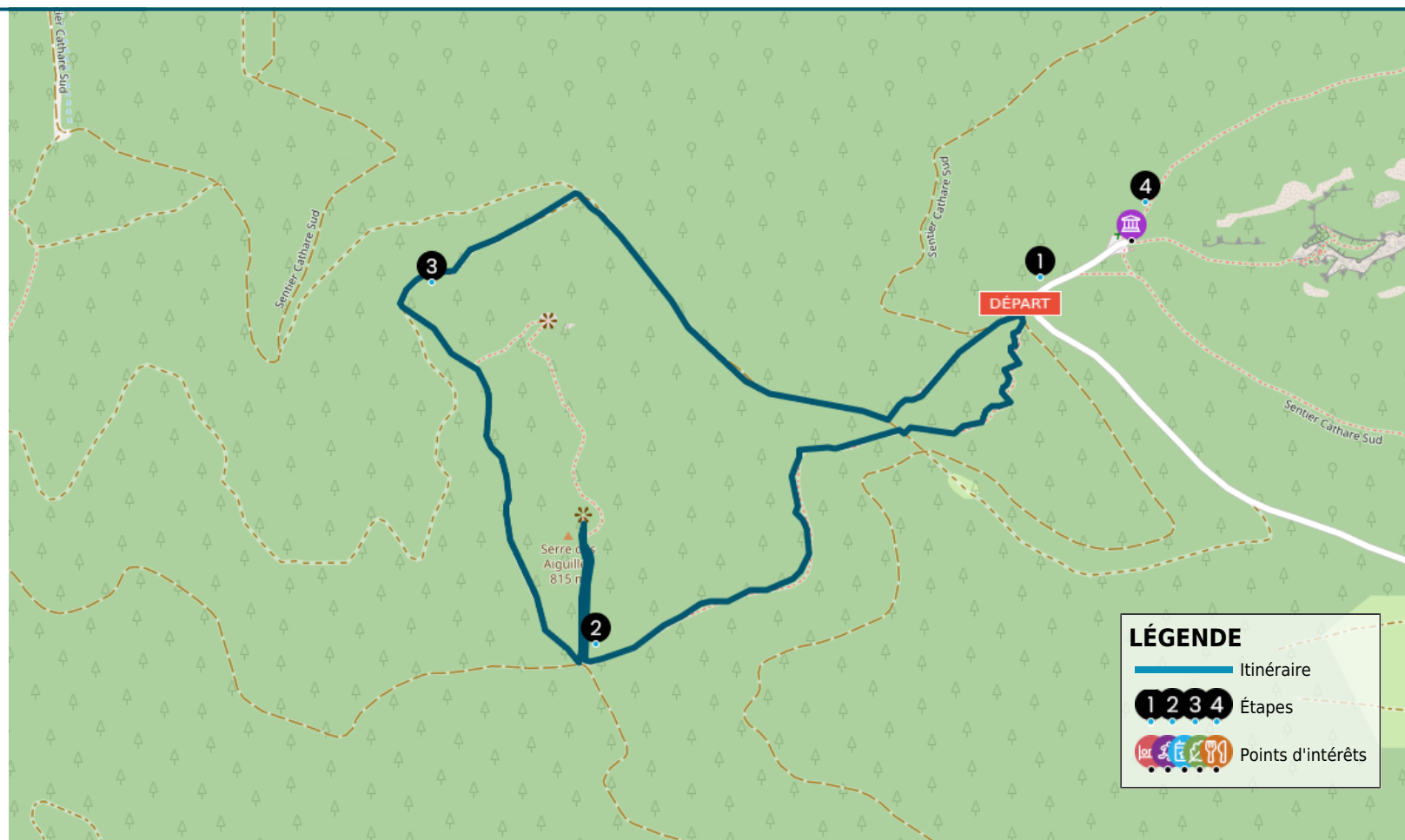
1|01:15



Moyen



200m



DÉPART

CHÂTEAU DE PUILAURENS

Route du château

11140 PUILAURENS

BALISAGE

Jaune PR

QUI CONTACTER ?

Tel : +33 4 68 20 07 78

Email : tourisme@pyreneesaudioises.fr





Site :

www.rando-pyreneesaudioises.com/chateau-puilaurens/

Descriptif

Le belvédère de la serre des aiguilles offre un point de vue remarquable sur le château et son écrin préservé. Une autre façon de découvrir cette prouesse architecturale médiévale... Ce sentier fait partie des 3 boucles au départ du château de Puilaurens qui vous emmènent vers des points de vue sur la forteresse. De la balade en famille au sentier plus sportif, il y en a pour tout le monde.

Etapas

-  150m avant l'accueil du château, une plateforme permet de se garer. Un panneau départ présente les 3 itinéraires. Le sentier monte après la petite passerelle en bois. A l'intersection, il continue tout droit, puis serpente dans les pins.
-  Parvenu à la piste (alt 773m), un sentier ombragé grimpe assez raide vers le point de vue de la Serre des aiguilles (alt 815m). On domine le château de Puilaurens et la vallée de la Boulzane. Revenir sur ses pas vers le point 2 et emprunter le 1er chemin à droite, vers Fabournet.
-  Laisser l'épingle sur la gauche et poursuivre vers l'est. Au point d'altitude 713m, tourner à droite pour une longue descente. Elle oblique sur la gauche peu avant de rejoindre l'itinéraire emprunté à la montée. Prendre garde à d'éventuelles souches ou racines. Atteindre le point de départ.
-  Une visite du château complètera de plus près cette courte marche (150m de dénivelée). S'y rendre à pieds. Tables de pique-nique ombragées face à l'accueil et boutique.