

EN SUIVANT ORBIEU

https://www.audetourisme.com/fr/fiche/cruscades/en-suivant-orbieu_TFOITILAR011V5037PG/



INFOS PRATIQUES

CRUSCADES → CRUSCADES



Pédestre



Boucle



4,9km



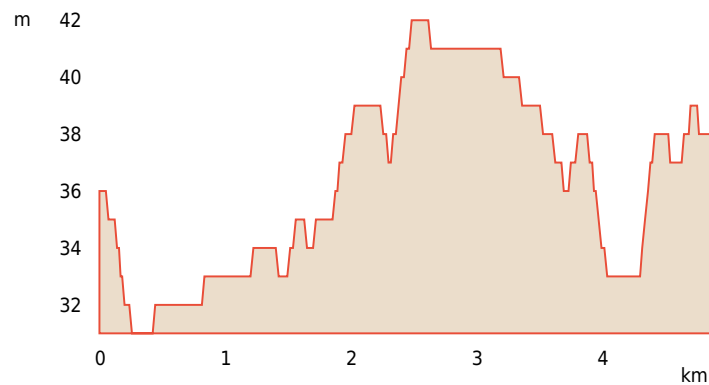
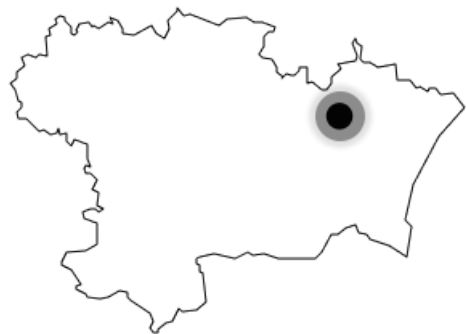
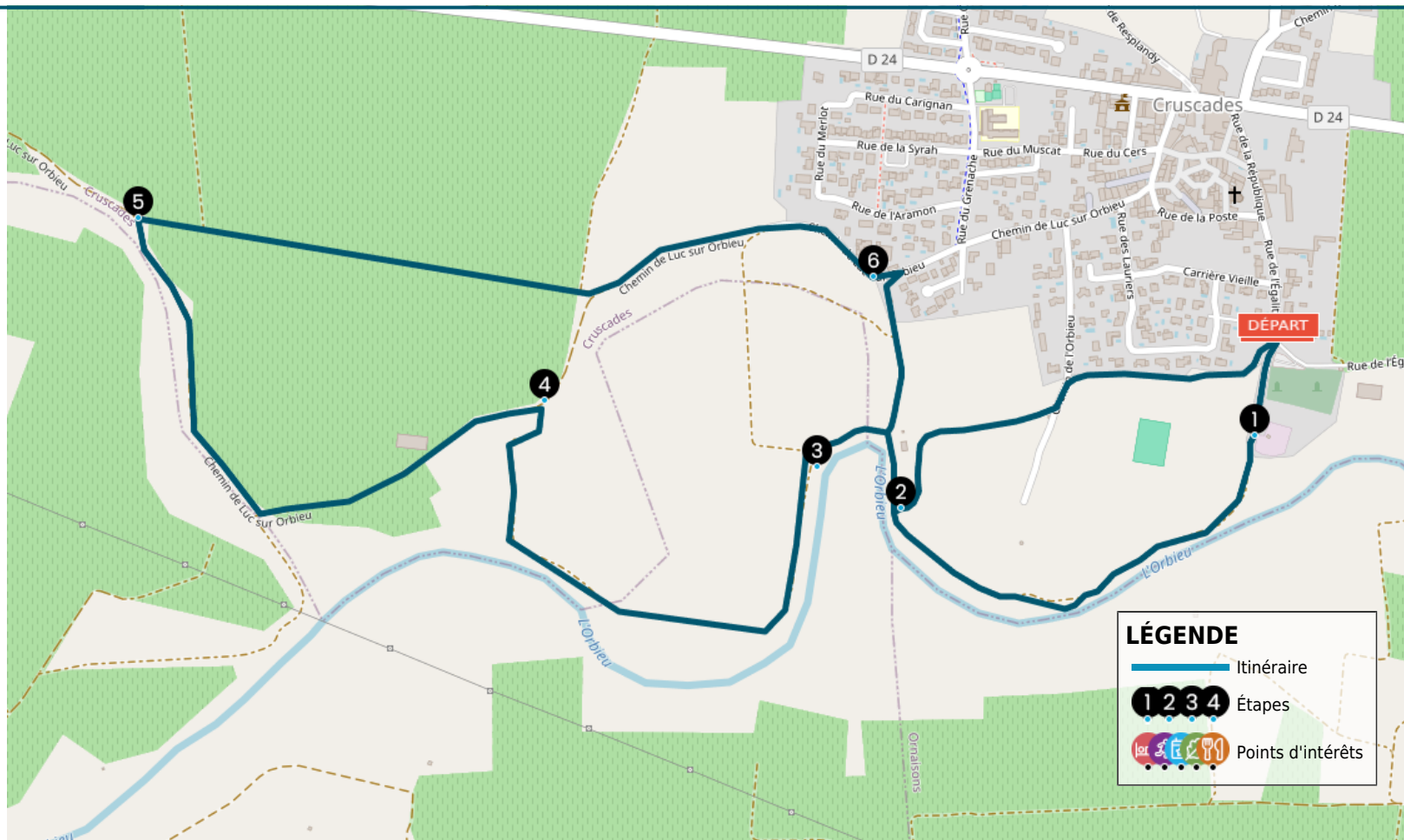
01:30



Facile



24m



DÉPART

EN SUIVANT ORBIEU
11200 CRUSCADES

BALISAGE

Jaune PR

QUI CONTACTER ?

Tel : +33 4 68 27 57 57

Email : info@ptcm.fr

Site : www.tourisme-corbieres-minervoises.com

Descriptif

Départ de la digue. A la sortie du village, D 24, direction Ornaisons, prendre à droite la rue de la République. A la fourche prendre à droite, longer le cimetière puis entrer dans la zone de loisirs.

Randonnée facile à l'ombre des platanes suivant la rivière Orbieu.

Etapas

- 1** De la zone de loisirs, le chemin ombragé longe ensuite la rivière Orbieu. On passe devant (derrière) un bâtiment. Deux possibilités alors:
- 2** Soit prendre à droite et passer devant le bâti du captage puis après le transformateur tourner à droite et en longeant les jardins revenir sur l'aire des loisirs. Soit continuer le long d'Orbieu en traversant un petit pont sur le ruisseau. La rivière décrit un coude.
- 3** Après être passé devant un platane caractéristique, on entre dans une zone de vignoble. Vue sur les éoliennes de Luc sur Orbieu. On tourne ensuite le dos à la berge pour se diriger vers un petit bois de pins.
- 4** On peut alors soit longer le bois de pins sur la petite route à droite et rejoindre le village. Soit tourner à gauche sur la petite route (chemin de Luc sur Orbieu) qui devient chemin et passe dans le vignoble. Points de vue sur l'Alaric, les Pyrénées et plus proche, la plaine viticole.
- 5** A l'intersection avec une autre piste, tourner à droite pour en direction du village.
- 6** Au carrefour marqué par une croix de pierre, tourner à droite, longer le moulin (sans ailes), profitez des bancs pour une pause. On retrouve la rivière. Prendre le chemin de l'aller à gauche sur 100 m. Tourner à gauche (table pique-nique). Le chemin monte un peu puis tourne à droite. On rejoint le transformateur et l'itinéraire retour vers l'aire de loisirs.